






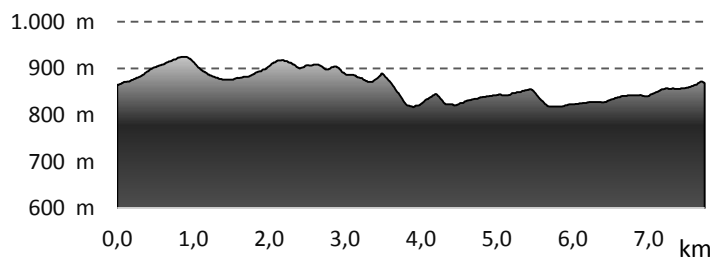


Hansl Hütte Rundweg

Tour: Maibrunn – Riedern – Riedelswald – Oberhaag –
Maibrunn
Länge: 7,8 km
Höhenmeter: 235m
Gehzeit: 2,5 Std
Wegbeschaffenheit: Asphalt 5%, Forstweg 15%, Waldweg 80%
Einkehrmöglichkeit: Maibrunn; Hansl Hütte, Riedelswald;

Vom Parkplatz in Maibrunn bergauf links der Straße der  Markierung zum Pfarrerberg folgen – bergab, die Straße queren und zum Riedernkreuz – weiter dem  folgen bis zur Verzweigung: „Hadriwa-Höhenweg“ oder Hauptwanderweg  - beide Wege treffen sich kurz vor der Ortschaft Riedelswald am Waldrand wieder – bis zur Straße weiter und dann links zur Hansl Hütte (Freitag – Sonntag geöffnet). Für den Rundweg wieder zurück und bergab bis zum Ende der Straße – der  kurz Markierung folgen – nach ca. 200m links der  folgend – durch einen schönen Mischwald weiter bis zur Forststraße – dieser entlang der  bis zum Ausgangspunkt Maibrunn.

Der „Hadriwa-Höhenweg“ ist ein neu angelegter Wanderweg, der parallel zu einem Teil des  Hauptwanderweges führt.



Karte: ©Bayerische Landesvermessung, DTK50; Naturpark Bayerischer Wald e.V.

Autor ©: Elke Böhm; Stand 7.2016 – Änderungen vorbehalten